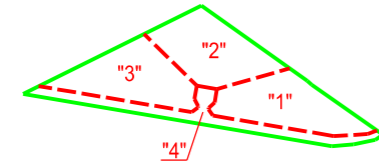


Projektētās teritorijas shēma pirms zemes ierīcības projekta izstrādes

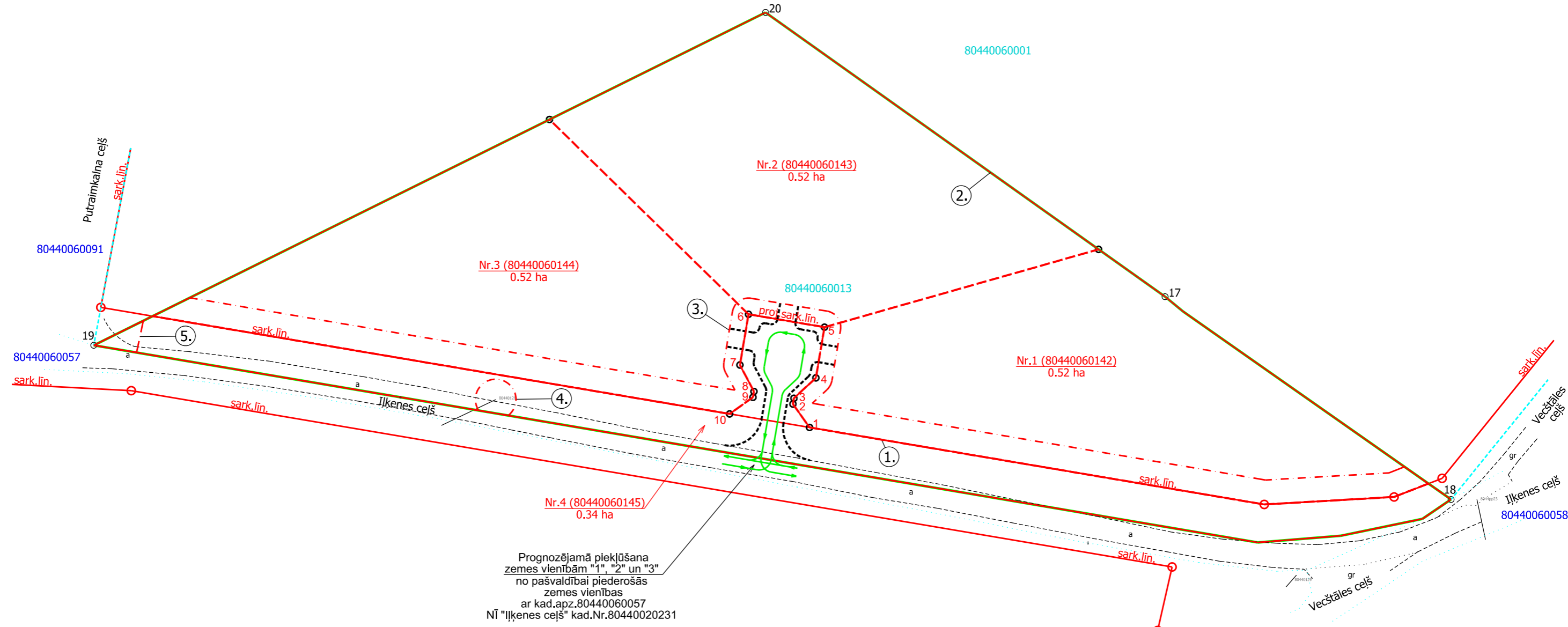
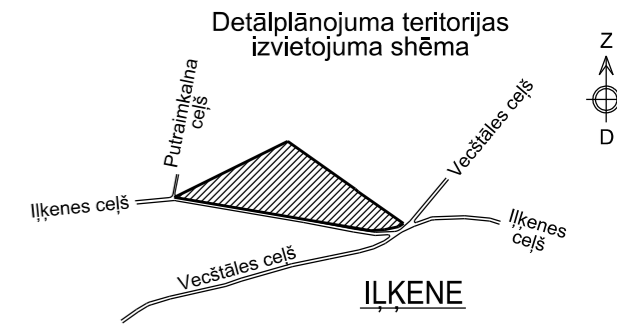


Projektētās teritorijas shēma pēc zemes ierīcības projekta izstrādes



ZEMES IERĪCĪBAS PLĀNS

x=327800
y=528000



Prognozējamā piekļūšana zemes vienībām "1", "2" un "3" no pašvaldībai piederošās zemes vienības ar kad.apz.80440060057 nī "Ilķenes ceļš" kad.Nr.80440020231

Projektētās zemes vienības			Aprūtinājumi		
Nr.	Pirmsreg. kad. apzīmējums	Platības no esošajām zemes vienībām	Platība*	Kārtas Nr.	klasifikācijas kods
1	8044 006 0142	0.52 ha no 8044 006 0013	0.52 ha	2.	7312070301
2	8044 006 0143	0.52 ha no 8044 006 0013	0.52 ha	3.	7313090100
3	8044 006 0144	0.52 ha no 8044 006 0013	0.52 ha	2.	7312070301
				3.	7313090100
4	8044 006 0145	0.34 ha no 8044 006 0013	0.34 ha	1.	7312030100
				2.	7312070301
				3.	7313090100
				4.	7316010105
				5.	7316030100
Kopā:			1.9 ha		

Detālpilnojumā ietilpstošā zemes vienība		
Nekustamais īpašums, adrese	zemes vienības kadastra apzīmējums	Platība (ha)
"Ilķenes ceļš 17", Ilķene Ādažu pagasts, Ādažu novads	8044 006 0013	1.9
Kopā:		1.9

APZĪMĒJUMI	
	esošās zemes vienības kadastra apzīmējums
	esošās zemes vienības robeža ar robežpunktu
	zemes ierīcības projekta robeža
	sarkanā līnija un pagriezienu punkti
	projektētās ielu sarkanās līnijas ar pagriezienu punktiem
	projektēto zemes vienību robežas un robežpunkti
	projektētās zemes vienības kadastra apzīmējums un platība
	zemes vienības aprūtinājuma teritorijas kārtas numurs
	7312030100 - ekspluatācijas aizsargjoslas teritorija gar ielu vai ceļu - sarkanā līnija
	7312070301 - ekspluatācijas aizsargjoslas teritorija ap navigācijas tehnisko līdzekli, kas paredzēts valsts aizsardzības vajadzībām
	7313090100 - būvniecības ierobežojumu teritorija, kas noteikta teritorijas attīstības plānošanas dokumentā
	7316010105 - ekspluatācijas aizsargjoslas teritorija ap citu ģeodēziskā tīkla punktu
	7316030100 - ekspluatācijas aizsargjoslas teritorija ap valsts aizsardzības objektu (25metri)

DETĀLPLĀNOJUMS

nekustamais īpašums "Ilķenes ceļš 17", kadastra numurs 8044 006 0132
"Ilķenes ceļš 17", Ilķene, Ādažu pagasts, Ādažu novads (zemes vienība ar kadastra apzīmējumu 8044 006 0013)

Pasūtītājs: SIA "UR property" (reģ.Nr.LV40203170037)
Bruninieku iela 22 - 11, Rīga, LV-1001

Kartogrāfiskā materiāla pamatne:
AS "Mērniecības centrs MC", sertificēta ģeodēzista M. Vīlpa (sertifikāta Nr. AC0243) sagatavotais topogrāfiskais plāns ar mēroga noteiktību M 1: 500.
Datī reģistrēti Mārupes novada pašvaldības augstas detalizācijas topogrāfiskās informācijas datubāzē. Uzmērījums reģistrēts ar Nr.TP 256226, 16.10.2023.

Zemes ierīcības plāns			
Detālpilnojumā izstrāde atbilst normatīvo aktu prasībām	Projekta vadītāja un zemes ierīkotāja Sertifikāta Nr. AA00139	Sanita Šķēle	sagatavots xx.12.2023

Detālpilnojumā projekts parakstīts ar drošu elektronisko parakstu un satur laika zīmogu

SIA "MC Risinājumi"	
Reģ. Nr. 40103854865 Tālvaiža iela 2 - 2, Rīga, LV-1006 Tālrunis: +371 26566808 e-pasts: info@mercentrs.lv www.mercentrs.lv, @mercentrs	

* Veicot zemes kadastrālo uzmērīšanu, projektēto zemes vienību platības var būt precīzākas